

COMUNE di

MARTELLAGO

SEZIONE Foglio U 12

MAPPALI 84 (parte), 927 (parte), 942 (parte)

INDICAZIONE

FASSINA scavi di Fassina Diego & C. s.n.c. Via Olmo, 93 - Maerne di Martellago (VE)

OGGETTO

PROGETTO PER LA REALIZZAZIONE DI UN DEPOSITO

TAVOLE n° Elaborato

1 Inquadramento territoriale; estratto mappa; piano interventi


La Ditta il Tecnico

AGGIORNAMENTI

- A
- B
- C
- D
- E
- F

Studio **paolofavaro**

Via Visinoni, 57



Venezia-zelarino

041 480718

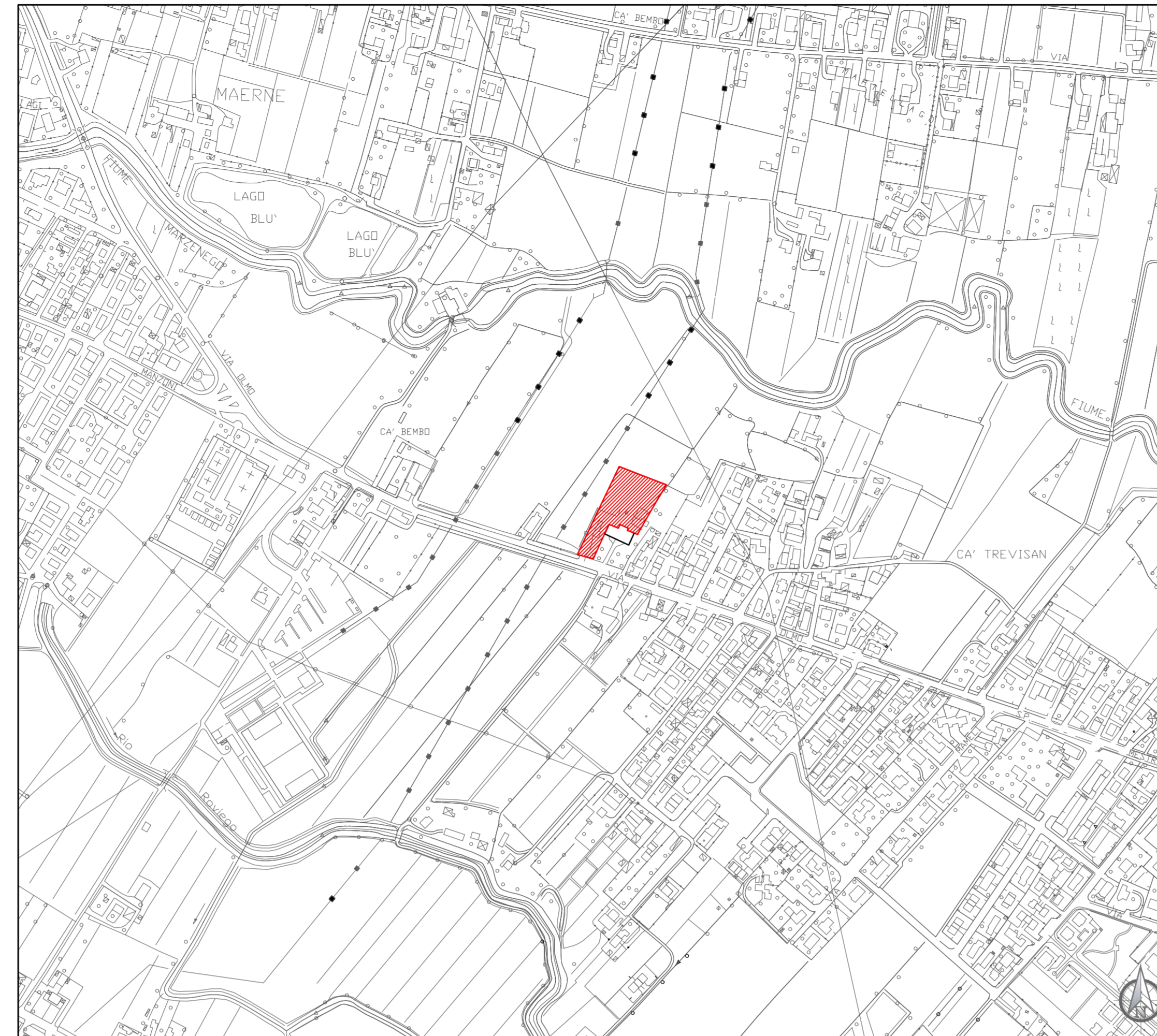
E-mail: studiofavaro@libero.it

paolo favaro GEOMETRA

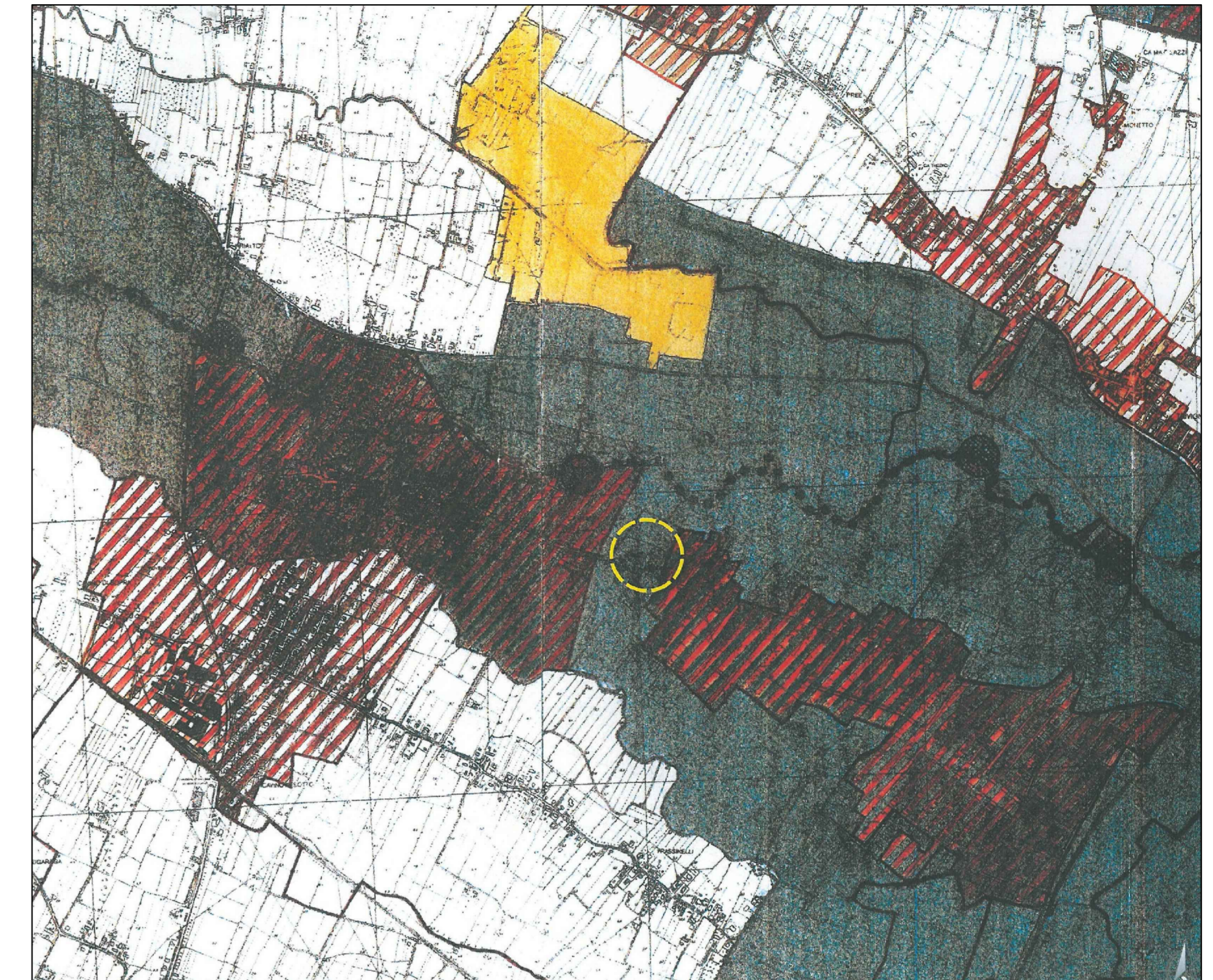
silvia callegari ARCHITETTO

settembre 2019

INQUADRAMENTO TERRITORIALE - scala 1:5000



STRUMENTAZIONE URBANISTICA REGIONALE D'AREA VASTA - scala 1:10.000



Piano di Area della Laguna e dell'Area Veneziana (approvato con delibera della Giunta Regione Veneto n.70 del 21.10.1999)
Tavola Sistema ed Ambiti di Progetto

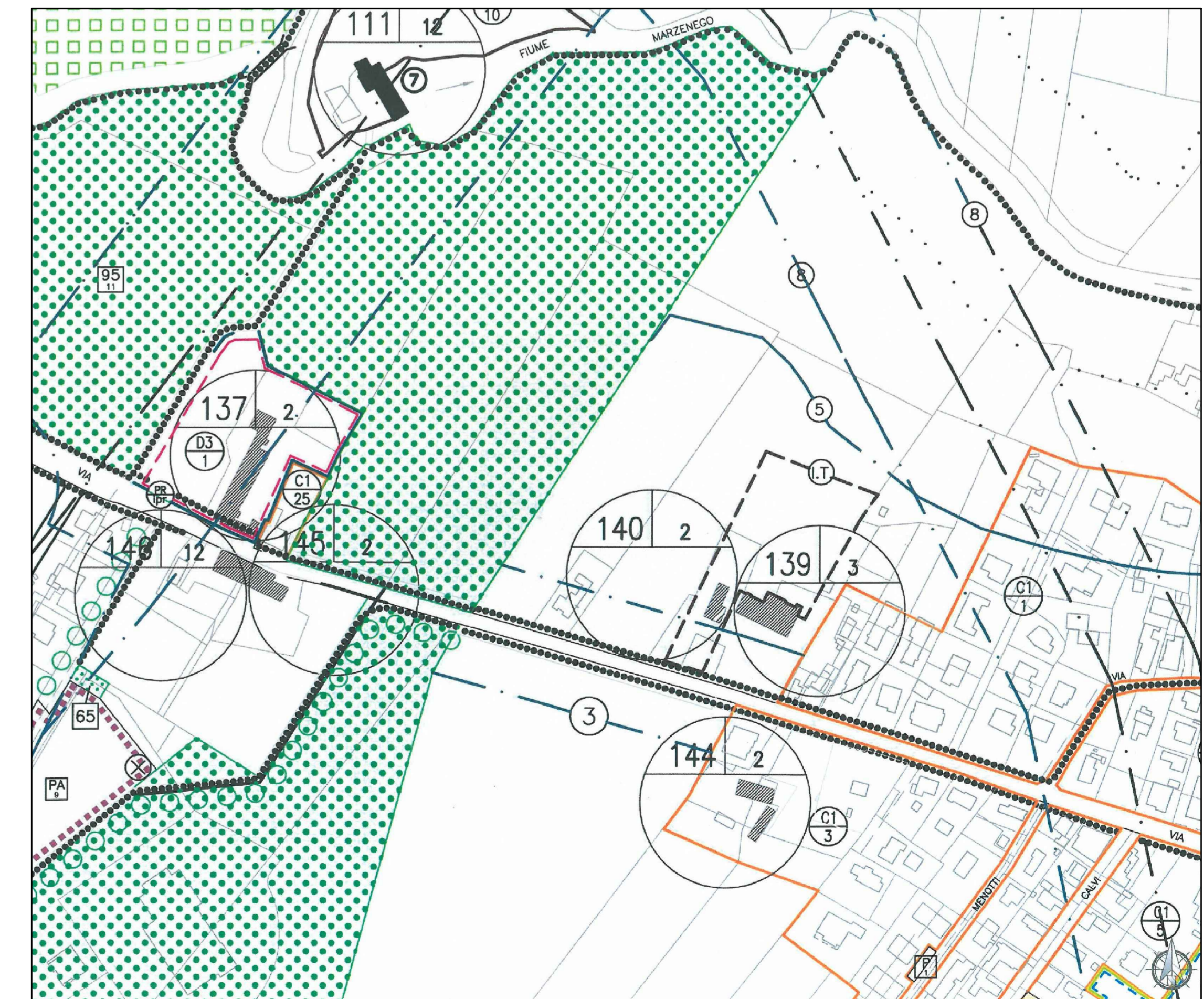
ESTRATTO MAPPA CATASTALE - scala 1:1000



Catasto Terreni Comune di Martellago - Foglio 12 - Mappali 84 (parte), 927 (parte), 942 (parte)

- Legenda
- Perimetro lotti di proprietà della Fassina
 - Perimetro ambito oggetto della proposta

STRUMENTAZIONE URBANISTICA COMUNALE - PIANO DEGLI INTERVENTI - scala 1:2000



Piano degli Interventi