


PLANIMETRIA D'INSERIMENTO

SCALA 1:2000



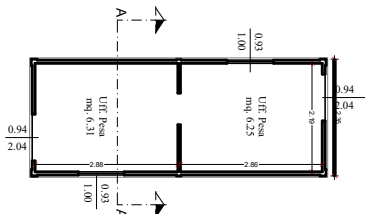
PLANIMETRIA	
<b>2</b>	<b>PLANIMETRIA EDIFICI</b>
Identificativi Catastrali: Comune di Venezia Fg. 40 Mappa 132, 175, 196, 19, 73, 75, 68, 74, 76	Scala 1:2000 - 1:100 - 1:50 Comune Venezia - Mira Via Bastienne
INTERVENTO PROGETTO DI ADEGUAMENTO DI RECUPERO CENOBIO AD UFFICIO	
Il Tecnico Ing. Iulio BONIFATI Riccardo	
Data: 25/01/2026	
Ditta Venezia Raw Material	
Dati Archivio: 443	
STUDIO TECNICO E CONSULENZA Studio Venezia - Milano - Galleria Teatrale Venezia 15 61 0415197975 email: <a href="mailto:risorse@studiove.it">risorse@studiove.it</a> Il presente progetto è stato elaborato per essere eseguito in conformità alle norme vigenti in materia di urbanistica e di edilizia. Tutti i dati e le informazioni sono state raccolte da fonti attendibili e sono state verificate per quanto possibile. Il presente progetto è stato elaborato in conformità alle norme vigenti in materia di urbanistica e di edilizia. Il presente progetto è stato elaborato in conformità alle norme vigenti in materia di urbanistica e di edilizia.	



A

SEZIONE A - A'  
PESA B

SCALA 1:20



PIANTA EDIFICIO C

SCALA 1:50

PROSPETTO NORD  
EDIFICIO E

SCALA 1:50

PROSPETTO SUD  
EDIFICIO E

SCALA 1:50

SEZIONE A - A'  
EDIFICIO E

SCALA 1:20

PROSPETTO EST  
EDIFICIO E

SCALA 1:50

PROSPETTO OVEST  
EDIFICIO E

SCALA 1:50

PROSPETTO NORD  
BOX "E"

SCALA 1:50

PROSPETTO SUD  
BOX "E"

SCALA 1:50

PROSPETTO EST  
BOX "E"

SCALA 1:50

PROSPETTO OVEST  
BOX "E"

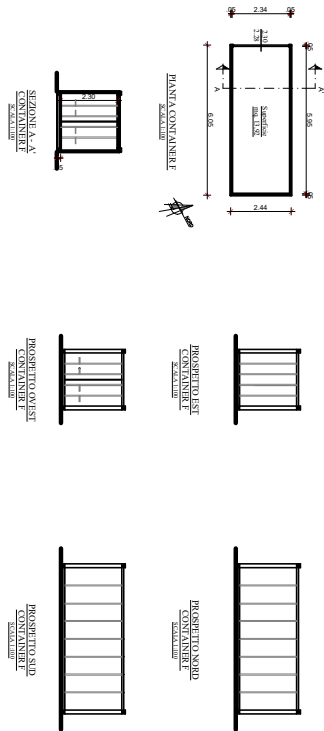
SCALA 1:50

PIANTA PIANOTERRA  
BOX "E"

SCALA 1:20

SEZIONE A - A'  
BOX "E"

SCALA 1:20

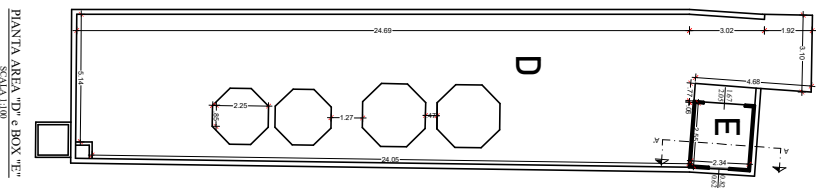


PIANTA AREA A

SCALA 1:100

PIANTA PESA B

SCALA 1:50



PIANTA AREA "D" e BOX "E"

SCALA 1:100