





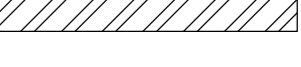


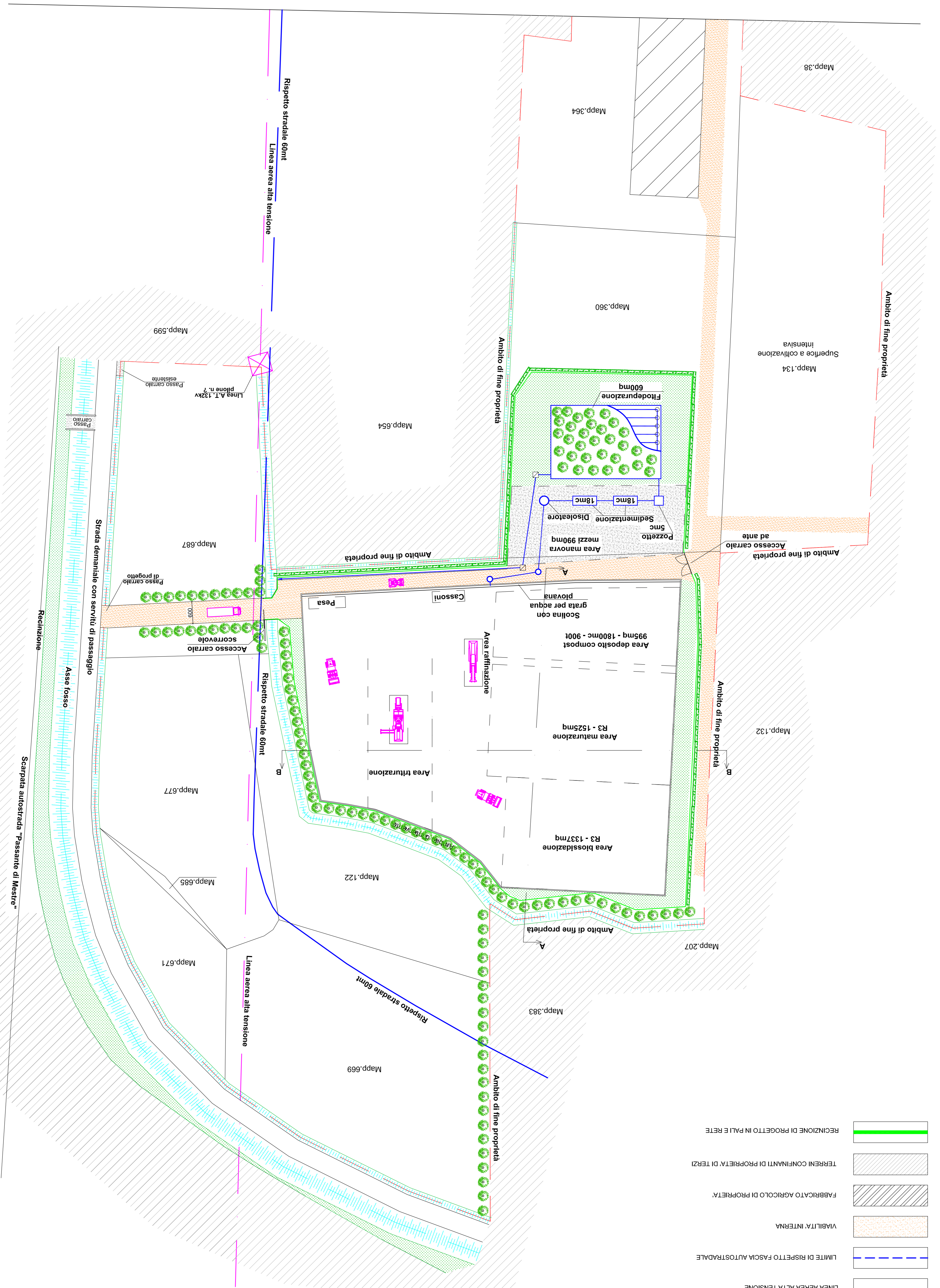


LEGENDA:

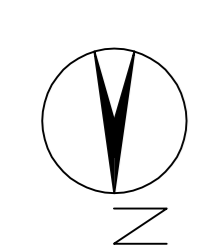
-  AMBITO DI FINE PROPRIETA'
-  AMBITO D'INTERVENTO
-  LINEE DI MAPPA
-  LINEA AEREA ALTA TENSIONE
-  LIMITE DI RISPETTO FASCIA AUTOSTRADALE
-  VIABILITA' INTERNA
-  FABBRICATO AGRICOLO DI PROPRIETA'
-  TERRENI CONFINANNTI DI PROPRIETA' DI TERZI
-  RECINZIONE DI PROGETTO IN PALI E RETE



Linea A.T. 12KV
plone n. 277/A

Linea A.T. 12KV
plone n. 7
Passo carraro
esistente

Passo carraro
di progetto



Planimetria stato di progetto
Scala 1:500

<p>COMUNE DI MARTELLAGO CITTA' METROPOLITANA DI VENEZIA</p> <p>PROGETTO PER ATTIVITA' DI RECUPERO, MEDIANTE COMPOSTAGGIO AEROBICO DI RIFIUTI A MATRICE VEGETALE IN PROCEDURA ORDINARIA</p>	
<p>PROPRIETA' PEZZAZZON RIMO PEZZAZZON GIAMPAOLO PEZZAZZON GIAMLUCA PEZZAZZON PIERANTONIO</p>	<p>COMITENTE Soc. PEZZAZZON AGRSERVICE s.n.c. via Bosisi n°10 30030 - Martellago (Ve) P.I. 03002630279</p>
<p>PROGETTISTI Geom. Matteo Compagnaro Via Fragami 43, 30030 Martellago (Ve) Dr. Biol. Francesco Codato Via Lamomero 12, 30173 Mestre (Ve) Arch. Daniele Mattio P.zzo A. Rizzo 51-1, 30027 S. Donà di Piave (Ve)</p>	<p>DATA Giugno 2017</p> <p>SCALA Varie</p>
<p>UBICAZIONE: via Bosisi, COMUNE DI MARTELLAGO (Ve) - Foglio 2 - Mapp. 58 - 198 - 102 - 380 - 318 - 319 - 691</p>	
<p>TAVOLA 4 PLANIMETRIA STATO DI PROGETTO</p>	