

**STUDIO TECNICO ING. FRANCESCO**

**CHIACCHIARETTA**

Via B. Benvenuto, 16/3; 30175 VENEZIA-MARGHERA

T (+39) 041 538 1188 – F (+39) 041 538 6235 – E fchiacc@tin.it

**IMPIANTO TRATTAMENTO RIFIUTI PERICOLOSI E NON PERICOLOSI**

**PASSAGGIO DAL REGIME SEMPLIFICATO AL REGIME ORDINARIO**

**(ART. 19 E ART. 208 DLGS. 152/06)**

## **STUDIO PRELIMINARE DI IMPATTO AMBIENTALE**

**COMMITTENTE:**

**DANI SRL**

**Sede legale**

via Malcontenta n. 18/b, VENEZIA – Loc. Malcontenta

PEC: DANI\_@LEGALMAIL.IT

e-mail: amministrazione@dani-srl.com

**Sede operativa impianto**

via Malcontenta n. 18/b, VENEZIA – Loc. Malcontenta

Tel. 041.5470720 Fax. 178 274 2936

**ALLEGATO 3**

STUDIO TECNICO

ING. FRANCESCO  
CHIACCHIARETTA

Via B. Benvenuto, 16/3; 30175  
VENEZIA-MARGHERA

Elaborato:

Studio Preliminare di Impatto Ambientale

ALLEGATO 3

## ESTRATTI CARTOGRAFICI PIANO TERRITORIALE DI COORDINAMENTO DELLA CITTA' METROPOLITANA DI VENEZIA

QC - Tavola B Aree inondabili relative ai tratti terminali dei fiumi principali:



 DANI Srl

 PROVINCIA  
DI VENEZIA

 PTC







Elaborato

**B**

**1/1**

**SISTEMA AMBIENTALE  
AREE INONDABILI RELATIVE AI TRATTI  
TERMINALI DEI FIUMI PRINCIPALI**

### LEGENDA

-  confine provinciale
-  limite di bacino idrografico
-  aree fluviali
-  pericolosità P3 elevata
-  pericolosità P2 media
-  pericolosità P1 moderata

QC - Tavola C Rischio idraulico per esondazione:



 PROVINCIA  
DI VENEZIA

 PTC

Elaborato

**C**

**1/1**

**SISTEMA AMBIENTALE  
RISCHIO IDRAULICO PER ESONDAZIONE**

### LEGENDA

-  Limite consorzi di bonifica
-  Confine provinciale
-  Pericolosità idraulica - Aree allagate negli ultimi 5-7 anni

 DANI Srl

STUDIO TECNICO

ING. FRANCESCO  
CHIACCHIARETTA

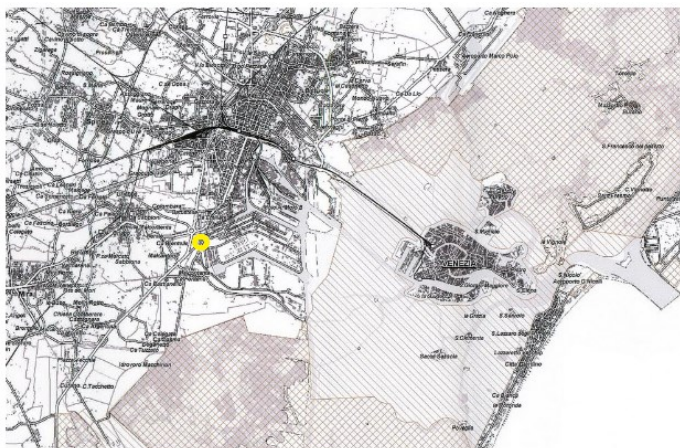
Via B. Benvenuto, 16/3; 30175  
VENEZIA-MARGHERA

Elaborato:

ALLEGATO 3

Studio Preliminare di Impatto Ambientale

QC - Tavola E Aree naturali protette e aree Natura 2000:



PROVINCIA  
DI VENEZIA



Elaborato

E

1/1

SISTEMA AMBIENTALE  
AREE NATURALI PROTETTE E RETE NATURA 2000

LEGENDA

..... Confine provinciale

■ Parco Lemene Reghena

Are naturali protette da Elenco Ufficiale (Delibera della Conferenza Stato Regioni del 24/7/2003)

■ Parchi Nazionali e Parchi Naturali Regionali (in provincia di Ve Parco naturale regionale del Fiume Sile)

■ Riserve Naturali Statali e Regionali (in provincia di Ve Riserva naturale integrale regionale Bosco Nordio)

Zone umide di importanza internazionale ai sensi della Convenzione di Ramsar

■ Valle Averte

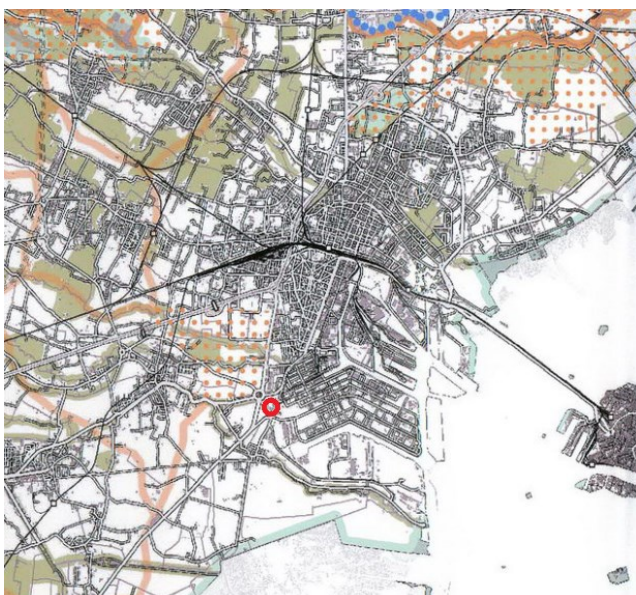


Rete Natura 2000

■ Zone di Protezione Speciale (ZPS)

■ Siti di Importanza Comunitaria (SIC)

QC - Tavola F Rete Ecologica:



PROVINCIA  
DI VENEZIA



Elaborato

F

1/1

SISTEMA AMBIENTALE  
RETE ECOLOGICA

LEGENDA

..... Confine del PTCP

Piano Territoriale Regionale di Coordinamento - Biodiversità (DGR 2357 del 8 Agosto 2008)

■ Aree naturali protette e aree Natura 2000

■ Aree di connessione naturalistica

■ Corridoi ecologici

Progetto Rete Ecologica della Provincia di Venezia (DGP 2004/300 del 26/10/2004)

● Nodi della Rete Ecologica

■ Corridoi Ecologici di progetto

■ Dorsale della Rete Ecologica



STUDIO TECNICO

ING. FRANCESCO  
CHIACCHIARETTA

Via B. Benvenuto, 16/3; 30175  
VENEZIA-MARGHERA

Elaborato:

Studio Preliminare di Impatto Ambientale

ALLEGATO 3

**QC - Tavola G Capacità d'uso agricolo dei suoli:**



PROVINCIA  
DI VENEZIA



Elaborato

G

1/1

**SISTEMA DEL TERRITORIO RURALE  
CAPACITÀ D'USO AGRICOLO DEI SUOLI**

DANI Srl

**LEGENDA**

classi di capacità di uso dei suoli

I

II

III

IV

**QC - Tavola I Beni culturali e del paesaggio:**



PROVINCIA  
DI VENEZIA



Elaborato

I

1/1

**SISTEMA INSEDIATIVO STORICO  
BENI CULTURALI E DEL PAESAGGIO**

DANI Srl

- ..... Confine comunale
- Corso d'acqua vincolato
- Area sottoposta a vincolo paesaggistico
- Proposta di vincolo paesaggistico in salvaguardia
- Fascia 300 mt. linea di battaglia
- Area sottoposta a vincolo monumentale interprovinciale - Tenuta Cà Tron
- Macchia boscata
- Zona d'interesse archeologico - PTRC
- Strada romana - PTRC
- Parco/Riserva nazionale e regionale
- Zona Umida - Valle Averte -
- Fortificazione
- Villa Veneta
- Parco - Giardino
- Mulino
- Ambito dei Casoni
- Faro
- altro Bene immobile
- Sito archeologico sottoposto a vincolo Ministeriale
- Sito archeologico
- Opera storica di difesa costiera

STUDIO TECNICO

ING. FRANCESCO  
CHACCHIARETTA

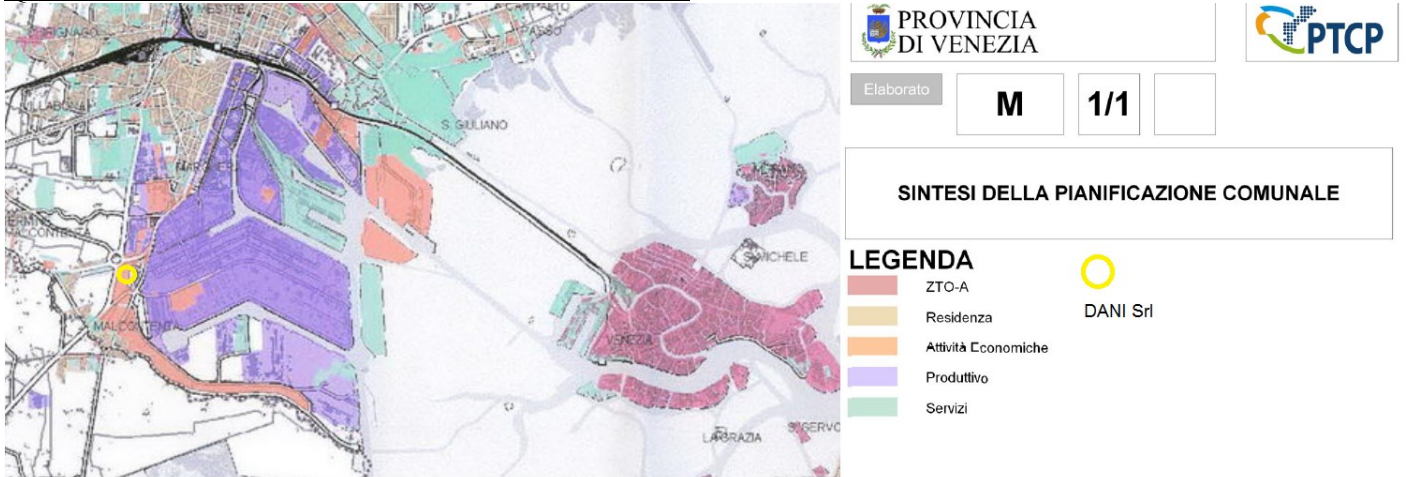
Via B. Benvenuto, 16/3; 30175  
VENEZIA-MARGHERA

Elaborato:

Studio Preliminare di Impatto Ambientale

ALLEGATO 3

QC - Tavola M Sintesi della Pianificazione comunale:



QC - Tavola O Infrastrutture esistenti:



STUDIO TECNICO

ING. FRANCESCO  
CHIACCHIARETTA

Via B. Benvenuto, 16/3; 30175  
VENEZIA-MARGHERA

Elaborato:

Studio Preliminare di Impatto Ambientale

ALLEGATO 3

Tavola 1-2 Carta dei vincoli e della pianificazione territoriale:


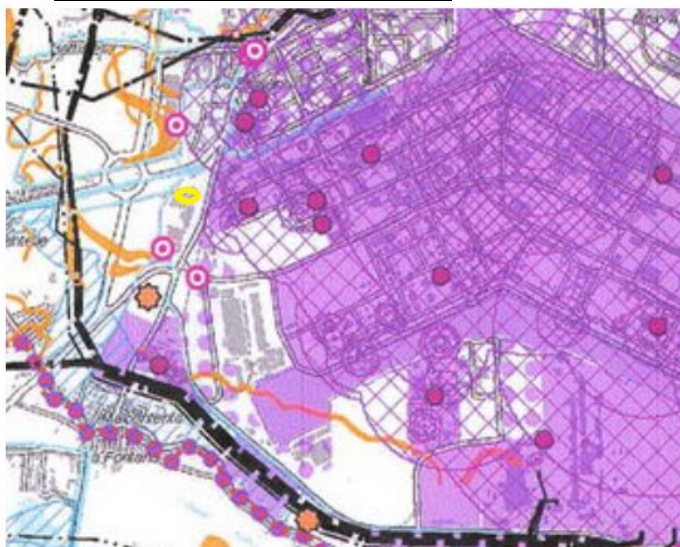


Tavola 3-2 Sistema ambientale:



STUDIO TECNICO

ING. FRANCESCO  
CHIACCHIARETTA

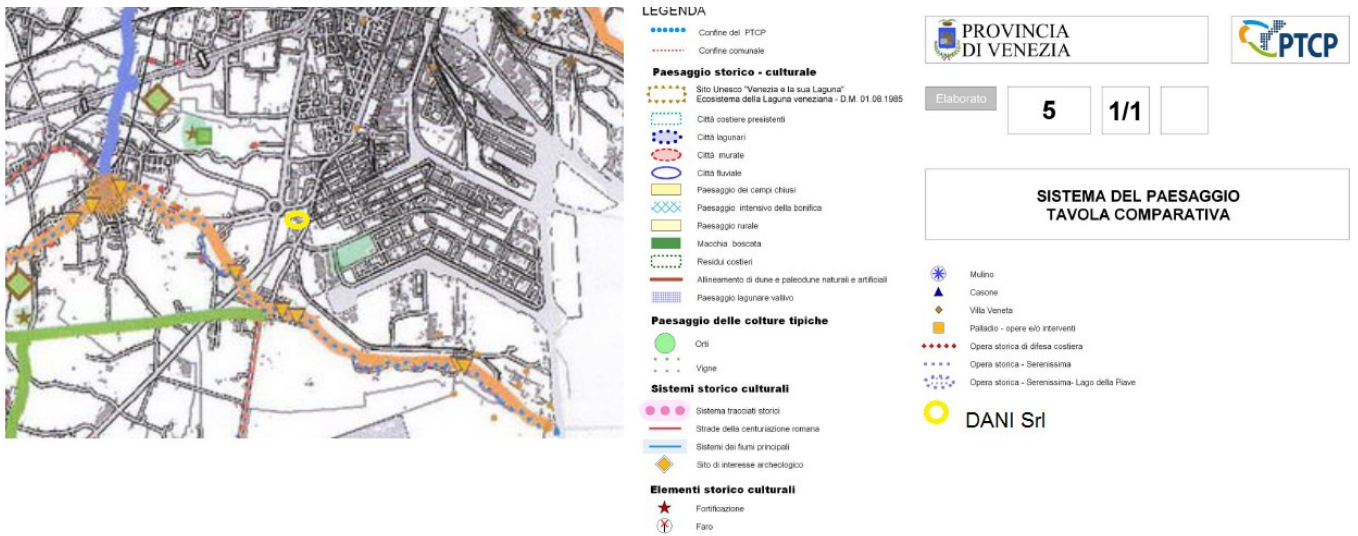
Via B. Benvenuto, 16/3; 30175  
VENEZIA-MARGHERA

Elaborato:

Studio Preliminare di Impatto Ambientale

ALLEGATO 3

Tavola V Sistema degli itinerari ambientali, storico-culturali e turistici:



STUDIO TECNICO

ING. FRANCESCO  
CHIACCHIARETTA

Via B. Benvenuto, 16/3; 30175  
VENEZIA-MARGHERA

Elaborato:

Studio Preliminare di Impatto Ambientale

ALLEGATO 3

## ESTRATTO DEI VINCOLI – S.I.T.A. – CITTA' METROPOLITANA DI VENEZIA

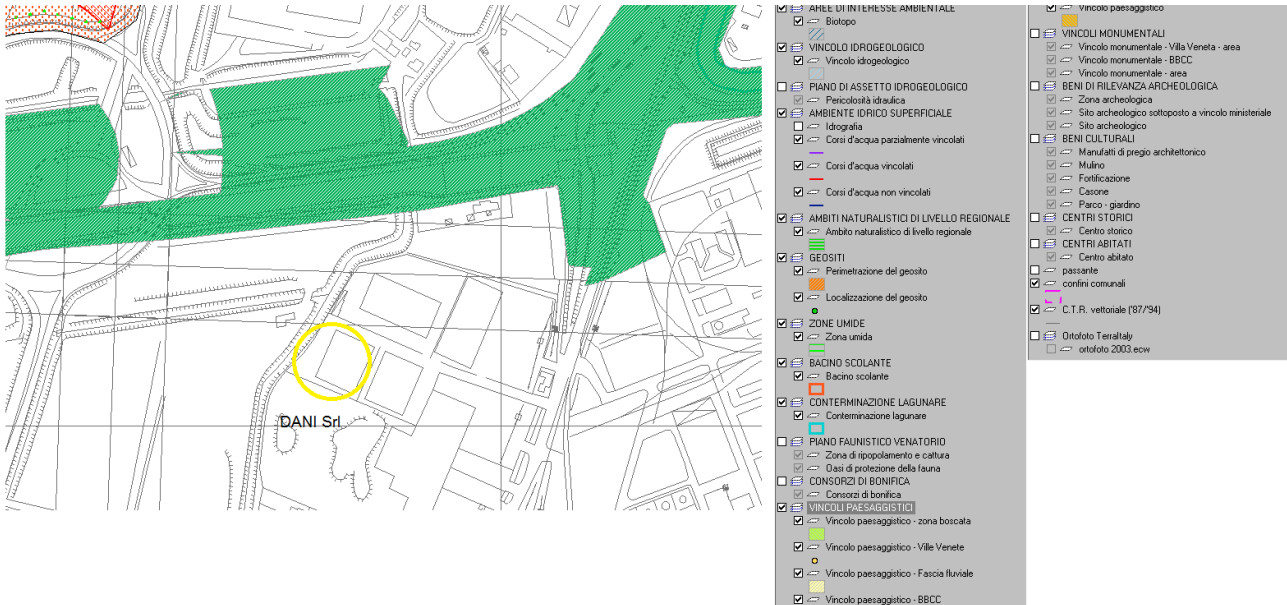


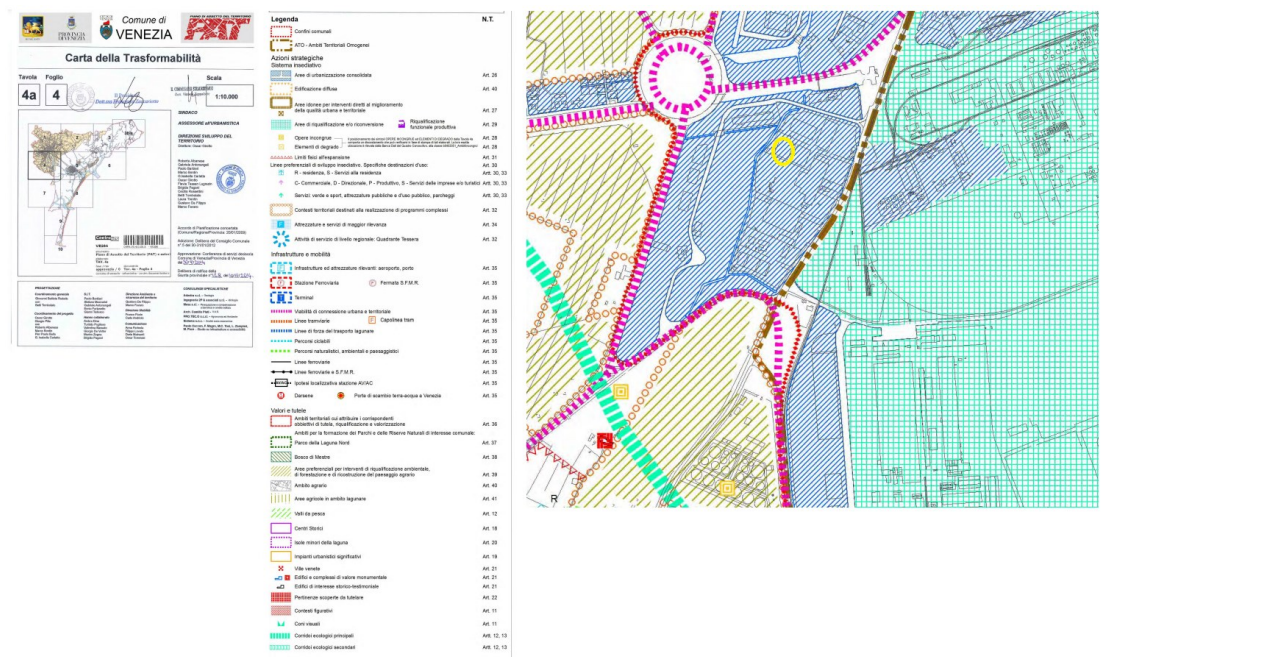




Tavola n. 3 - Carta delle Fragilità



Tavola 4a - Carta delle Trasformabilità



STUDIO TECNICO

ING. FRANCESCO  
CHIACCHIARETTA

Via B. Benvenuto, 16/3; 30175  
VENEZIA-MARGHERA

Elaborato:

Studio Preliminare di Impatto Ambientale

ALLEGATO 3

Tavola 4b - Carta delle Trasformabilità: Valori e Tutele



Tavola n. 5 Carta degli Ambiti di urbanizzazione consolidata ai sensi della L.R. 14/2017

