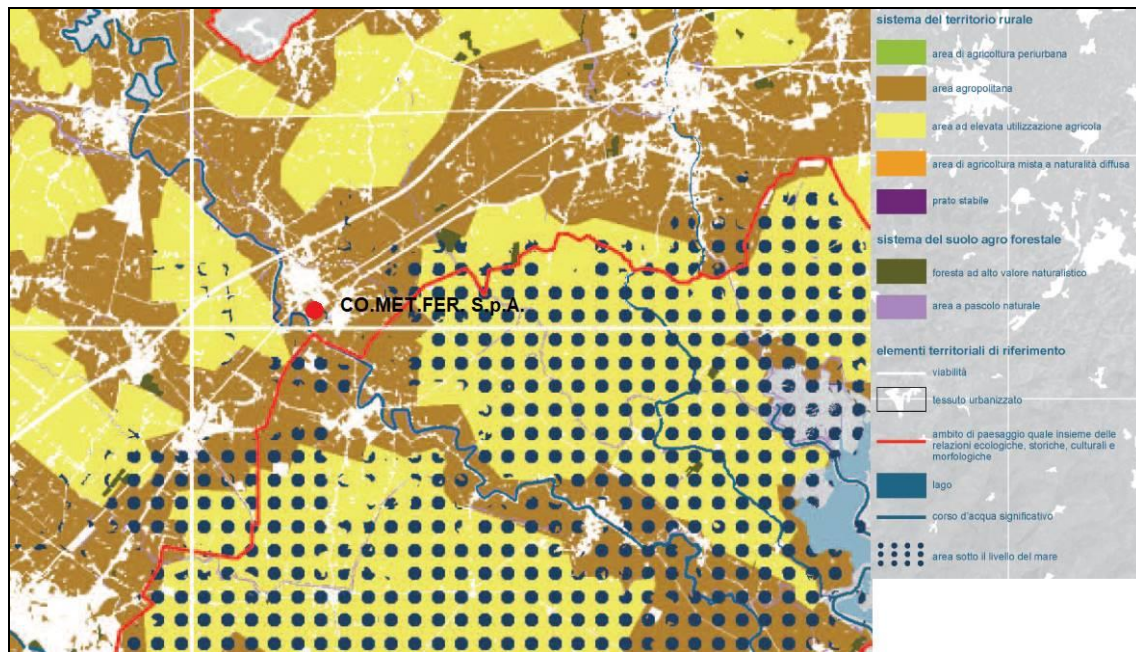
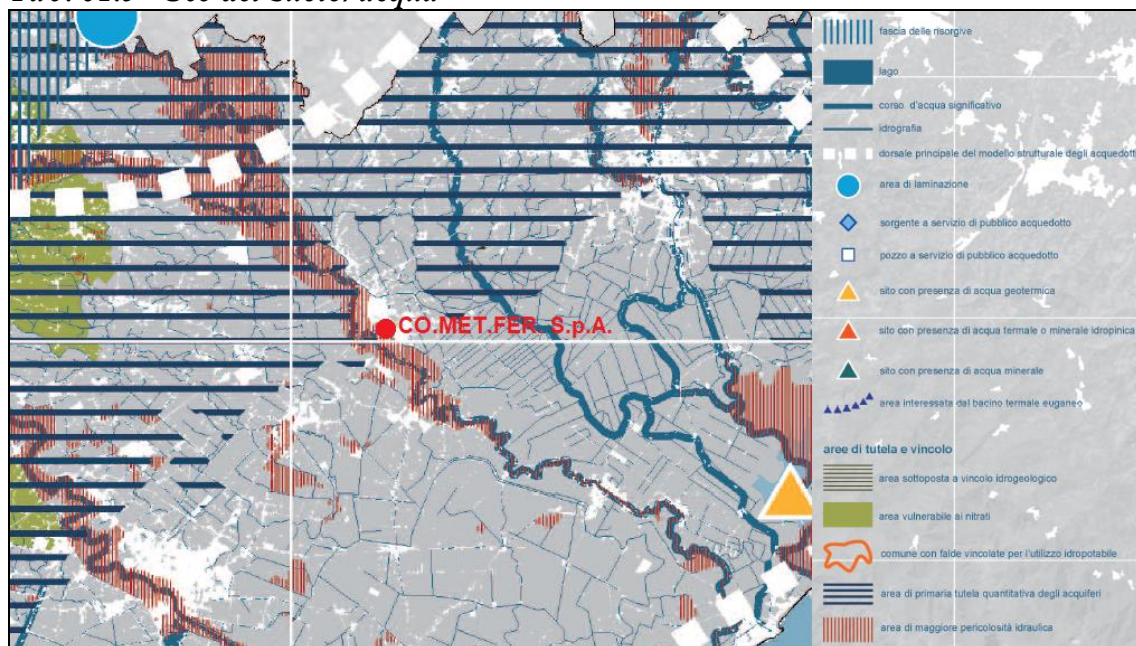


**ESTRATTI CARTOGRAFICI PIANO TERRITORIALE DI
COORDINAMENTO DELLA REGIONE VENETO**

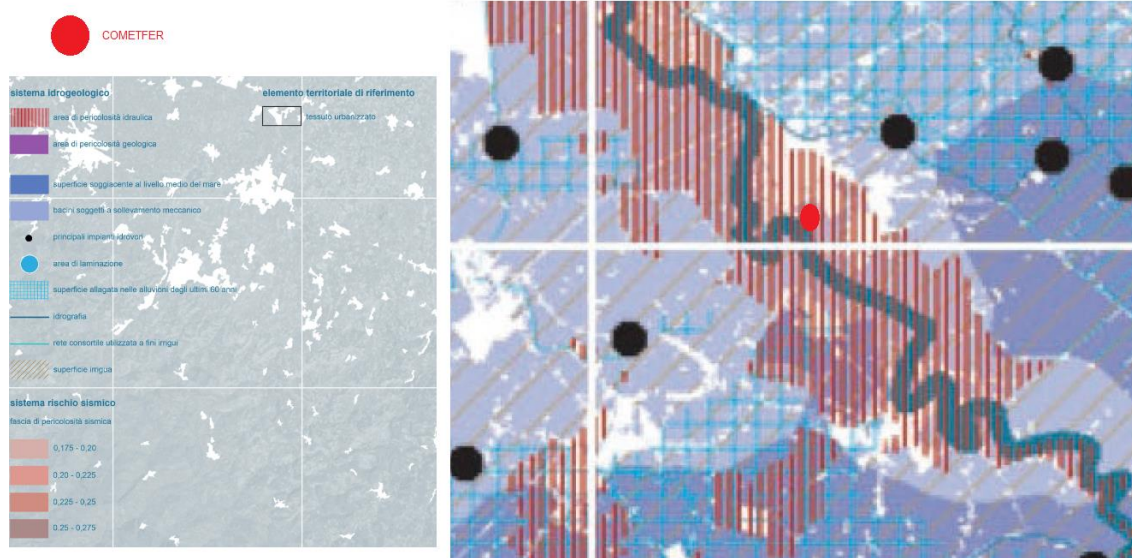
Tav. 01.a "Uso del Suolo/terra"



Tav. 01.b "Uso del Suolo/acqua"



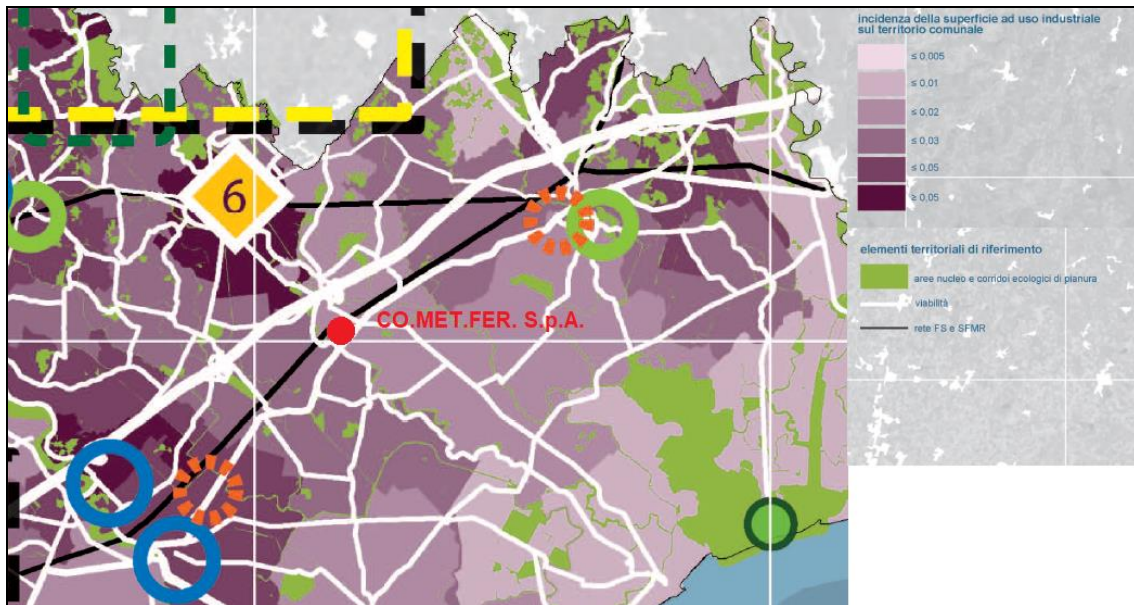
Tav. 01.c "Uso del Suolo Idrogeologia rischio sismico"



Tav. 02 "Biodiversità"



Tav. 05.a "Sviluppo economico produttivo"



Tav. 26 "Pianure del Sandonatese e del Portogruarese"

