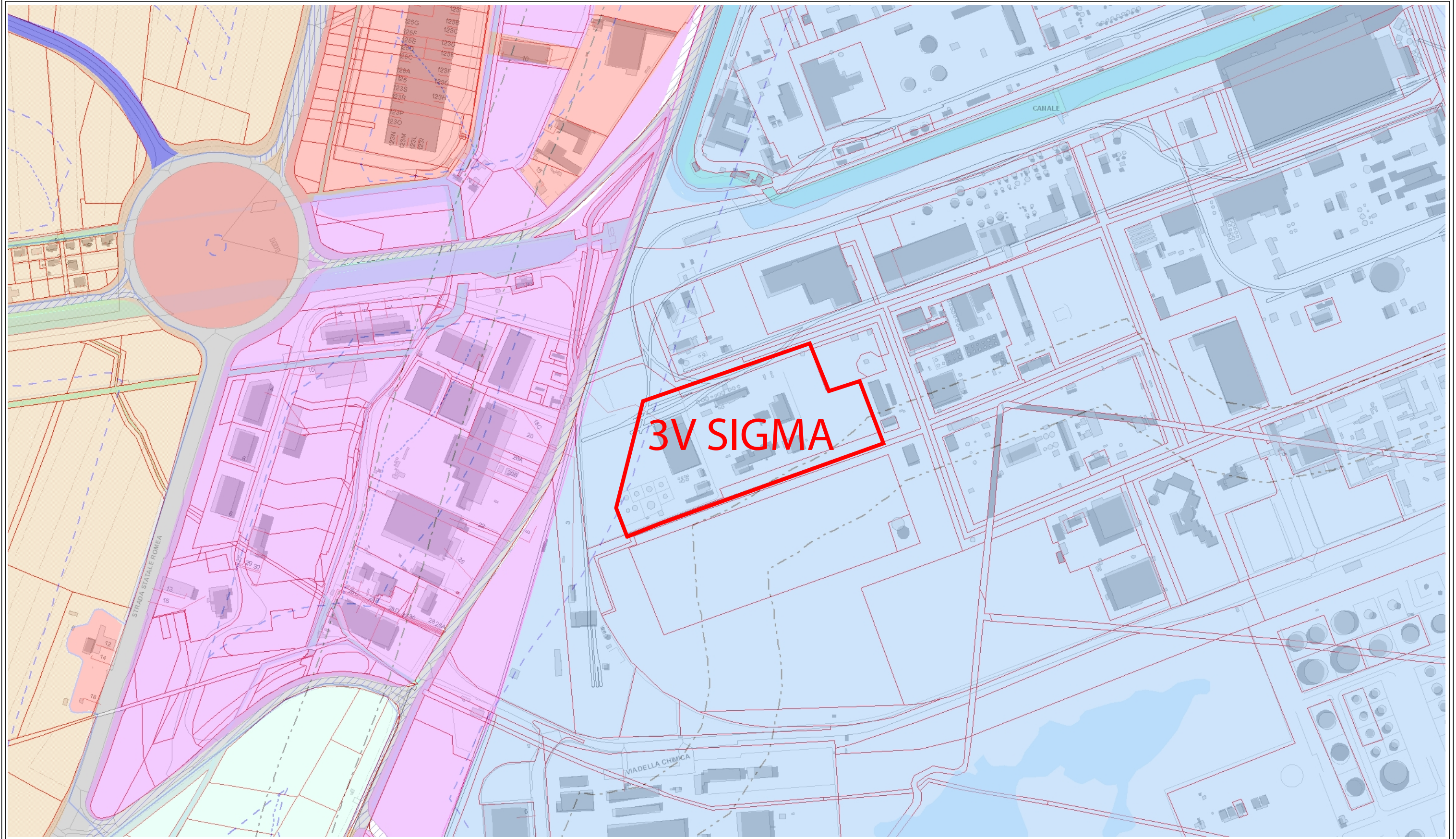

































Ambito tematico: "Urbanistica"



SCALA: 1:5.000
PROIEZIONE: GAUSS-BOAGA Fuso Est
DATUM: ROMA 40
CARTOGRAFIA: zonizzazione acustica

COORDINATE
N.O. E: 2.301.280 N: 5.037.090
S.E. E: 2.303.260 N: 5.035.940
DATA DI STAMPA: 15/04/2013

LEGENDA TEMATISMO: Piano classificazione acustica

-  Attrezzature Urbane esistenti
-  Attrezzature Urbane progetto
-  Attrezzature sportive esistenti
-  Attrezzature sportive progetto
-  Verde dei forti esistente
-  Verde dei forti progetto
-  Verde urbano attrezzato progetto
-  Verde urbano esistente
-  Verde urbano progetto
-  Zone F esistenti
-  Zone F progetto
-  Aeroporto
-  Attrezzature sportive esistenti
-  Spettacoli all'aperto
-  Fronti dei canali
-  150
-  250
-  Tipo A
-  Tipo B
-  Ambiti portuali e canali portuali
-  Aree ferroviarie
-  Perimetro centri abitati
-  Autostrada
-  B - Strada extraurbana principale
-  Cb - Strada extraurbana secondaria
-  Da - Strada urbana di scorrimento (a carreggiate separate)
-  Db - Strada urbana di scorrimento (altre tipologie)
-  E Strada urbana di quartiere
-  Classe I
-  Classe II
-  Classe III
- Classe IV
- Classe V
- Classe VI