PLANIMETRIA TRATTO 1
SCALA 1:1000

TRATTO STRADA TIPO
SCALA 1:500

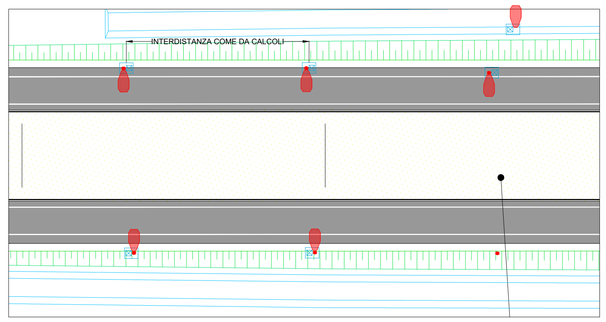

PARTICOLARE POSA PLINTO E PALO PER II.PP

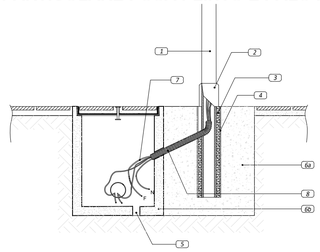

LEGENDA

1. Palo lampione
2. Protezione anticorrosione
3. Riempimento con sabbia costipata
4. Tubo in PVC o in calcestruzzo
5. Foro di drenaggio
6a+6b. Basamento di fondazione in monoblocco in cls
7. Cavo collegamento
8. Tubo corrugato Ø 50mm

REGIONE DEL VENETO
GIUNTA REGIONALE
SEGRETERIA REGIONALE ALLE INFRASTRUTTURE E MOBILITÀ
DIREZIONE INFRASTRUTTURE DI TRASPORTO
VENETO STRADE S.P.A.

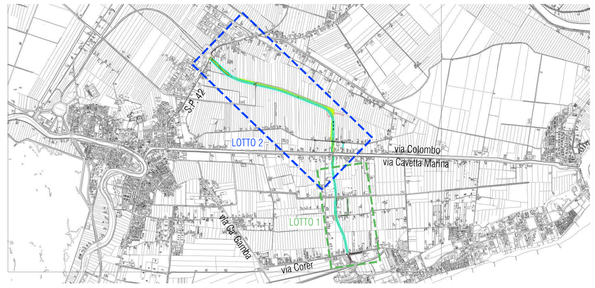

LAVORI DI REALIZZAZIONE DEL RACCORDO NORD DI JESOLO DELLA S.R. n° 43 "DEL MARE"
Stralcio 2

IL RESPONSABILE DEL PROCEDIMENTO Ing. Gabriella Manginelli	PROGETTO DI FATTIBILITÀ TECNICO-ECONOMICA CUP - D21B24000030002	INTERVENTO 431 - PTR 09/11
IL COORDINATORE DEL PROGETTO Ing. Silvia Casarin	ELABORATO I.004	TITOLO ELABORATO PROGETTO STRADALE PLANIMETRIA DI PROGETTO 3 DI 3
RESP. INTEGRAZ. SPECIALISTICHE E PROGETTISTA arch. Andrea Gabatel PROTECO engineering	DATA EMISSIONE Marzo 2025	NOME FILE 1370.0.F.I.002.0.D.0_Illuminazione
	0 — 03/2025	PRIMA EMISSIONE

GRUPPO DI PROGETTAZIONE
Lotto 1:
ing. Alberto Novarin — Studio Novarin
Lotto 2:
Proteco Engineering srl — PROTECO engineering

RIFERIMENTI INTERNI
CODICE ELABORATO
1370.0.F.I.004.0.D.0
NOME FILE
1370.0.F.I.002.0.D.0_Illuminazione
REVISIONE
0

INVIO
☐ IN PROGRESS
■ PER APPROVAZIONE
PREVENUTO IN DATA

IL PRESENTE DOCUMENTO NON POTRÀ ESSERE COPIATO, RIPRODOTTO O ALTRIMENTI PUBBLICATO, IN TUTTO O IN PARTE, SENZA IL CONSENSO DI VENETO STRADE S.P.A. VENEZIA. OGNI UTILIZZO NON AUTORIZZATO SARÀ PUNITO A NORMA DI LEGGE
THIS DOCUMENT MAY NOT BE COPIED, REPRODUCED OR PUBLISHED, EITHER IN PART O IN ITS ENTIRETY, WITHOUT THE WRITTEN PERMISSION OF VENETO STRADE S.P.A. VENEZIA. UNAUTHORIZED USE WILL BE PROSECUTED BY LAW