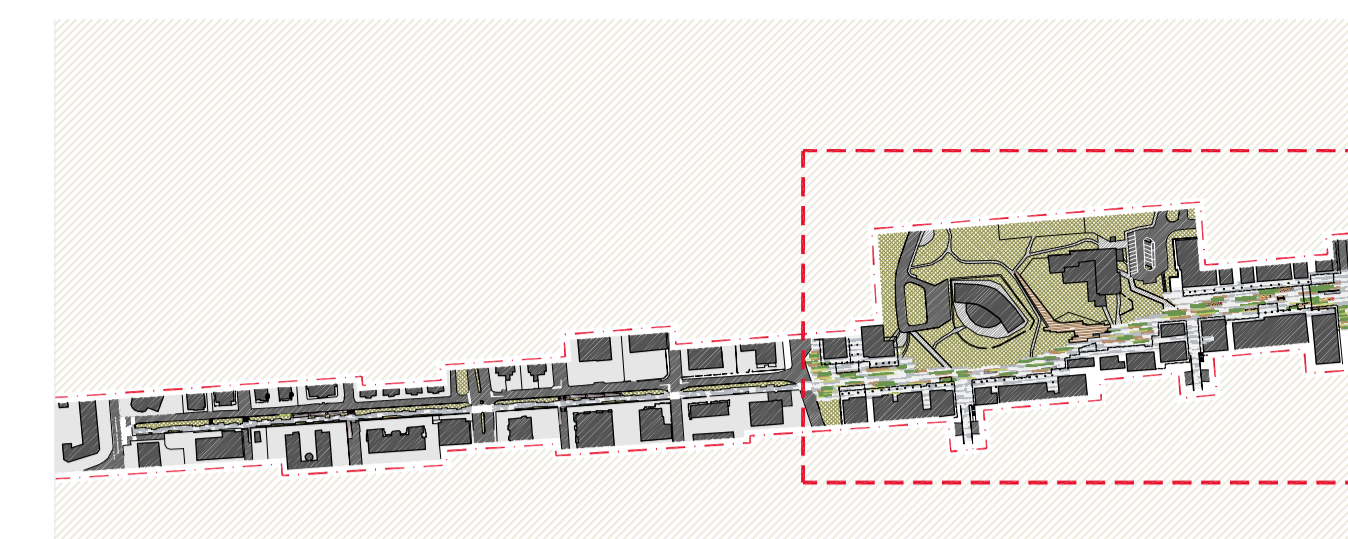
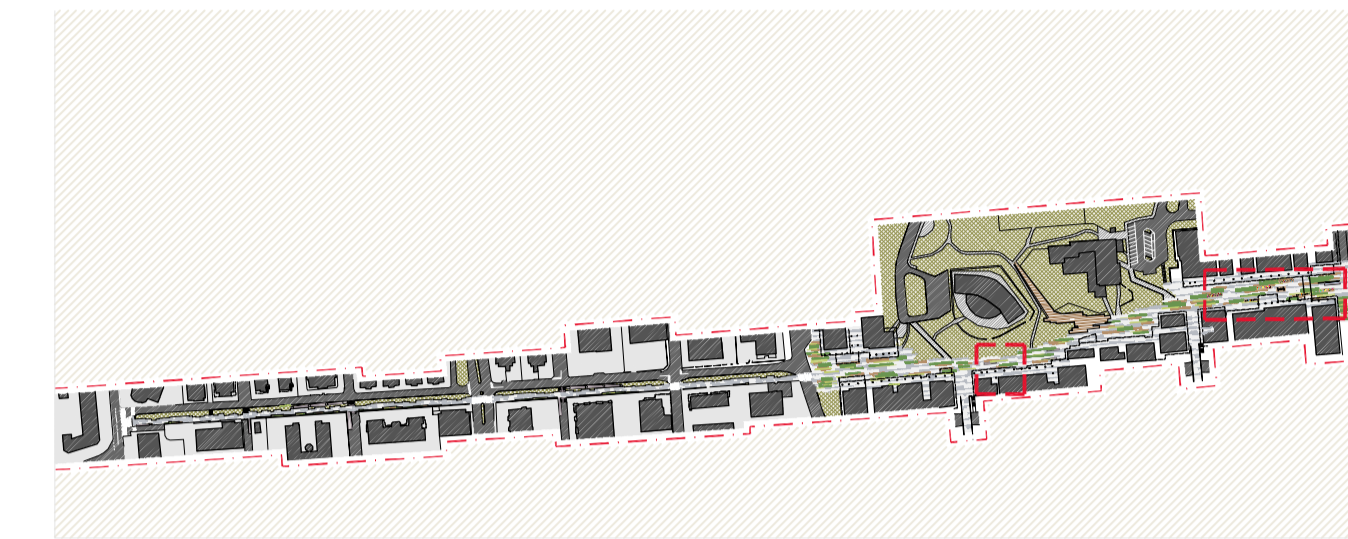




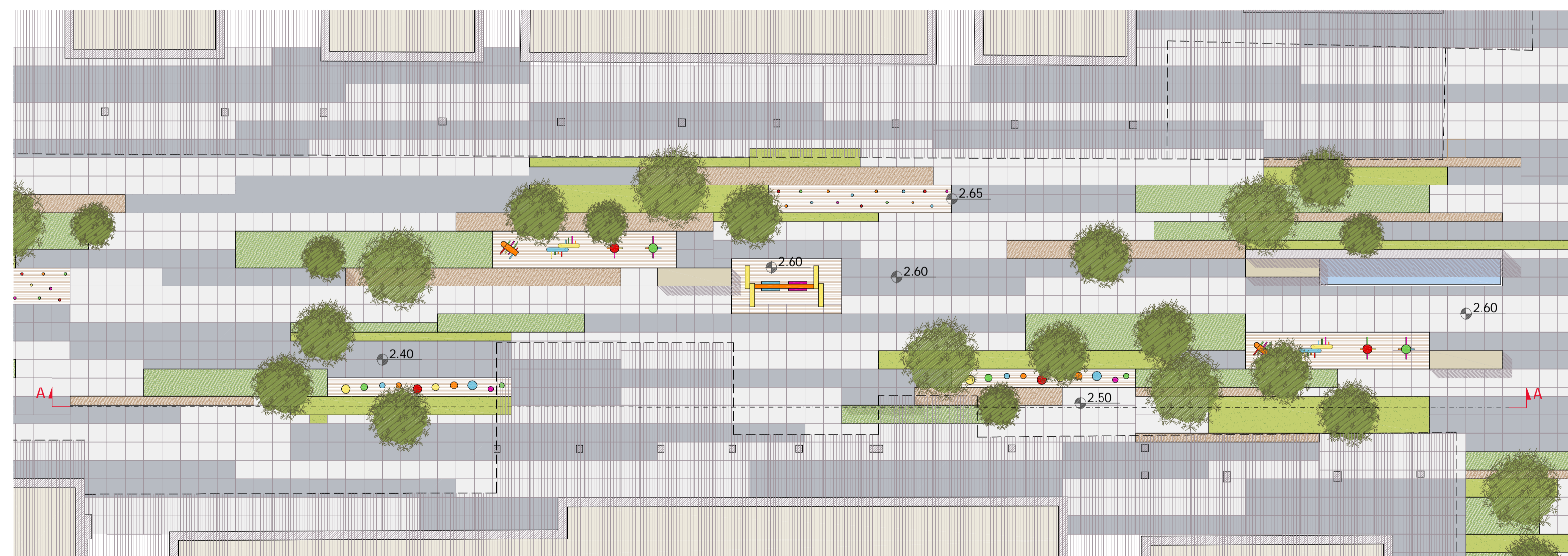
PLANIMETRIA LIDO DEI PINI scala 1:500



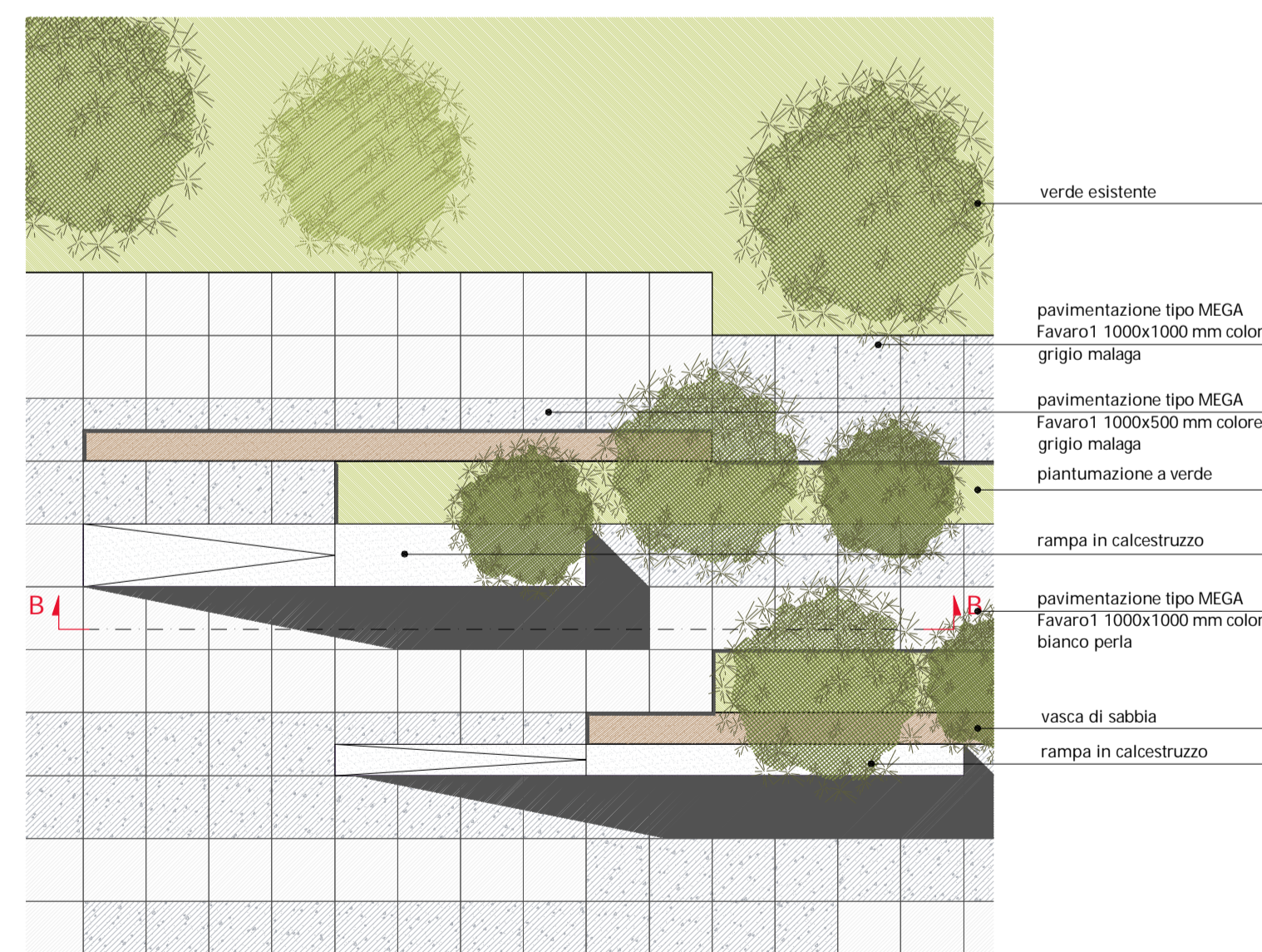
KEY PLAN - INDIVIDUAZIONE AREA DI INTERVENTO scala 1:5000



KEY PLAN - DETTAGLI DI PROGETTO scala 1:5000



DETTAGLIO AREA GIOCHI scala 1:200



PLANIMETRIA DI DETTAGLIO scala 1:100

- verde esistente
- pavimentazione tipo MEGA Favaro1 1000x1000 mm colore grigio malaga
- pavimentazione tipo MEGA Favaro1 1000x500 mm colore grigio malaga
- piantumazione a verde
- rampa in calcestruzzo
- pavimentazione tipo MEGA Favaro1 1000x1000 mm colore bianco perla
- vasca di sabbia
- rampa in calcestruzzo



VISTA 01



SEZIONE AA scala 1:200



SEZIONE BB scala 1:100



VISTA 02



VERIFICA ASSOGGETTABILITA'
VALUTAZIONE IMPATTO AMBIENTALE
ACCORDO DI PROGRAMMA
 art. 32 - L.R. 29 novembre 2001, n.35
"PROGETTO STRATEGICO PER LA RIQUALIFICAZIONE E VALORIZZAZIONE AMBIENTALE E URBANISTICA DI BIBIONE EST"

Elaborato **27.a** Scala varie
 Codice elaborato DR20140026UAD00A100

PROGETTO RIQUALIFICAZIONE "LIDO DEI PINI"
 Planimetria ambito est

directa
 arch. MARCO PAGANI
 Studio Architetto **MARA AVE**
 S. Croco, 464/G - 31035 Venezia
 t. 041.5286315
 e-mail: sav@studiodirecta.it

REGIONE VENETO
 Arch. VINCENZO FABBRIS
 Resp. Dipartimento Territorio
 Dott. PAOLO ROSSO
 Resp. Dipartimento Turismo



COMUNE DI SAN MICHELE AL TAGLIAMENTO
 Sindaco CODIGNOTTO PASQUALINO
 Rappresentante del comune alla definizione dell'accordo di programma - Delibera C.C. n° 66 del 25/09/2014
 Arch. GHERARDI ALBERTO
 Resp. Settore Uso e Assetto del Territorio
 Arch. RINALDI IVO
 Resp. Settore Lavori Pubblici