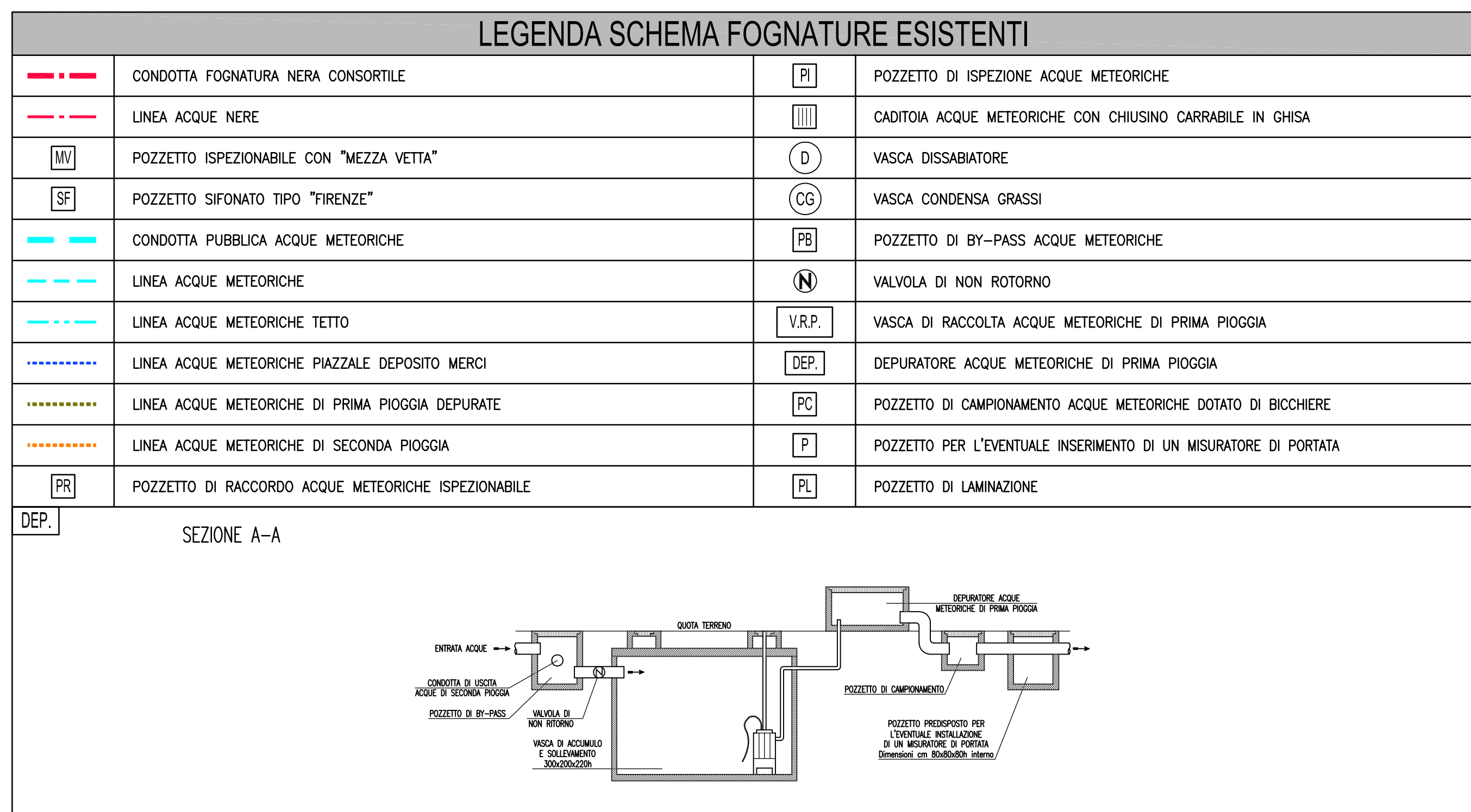
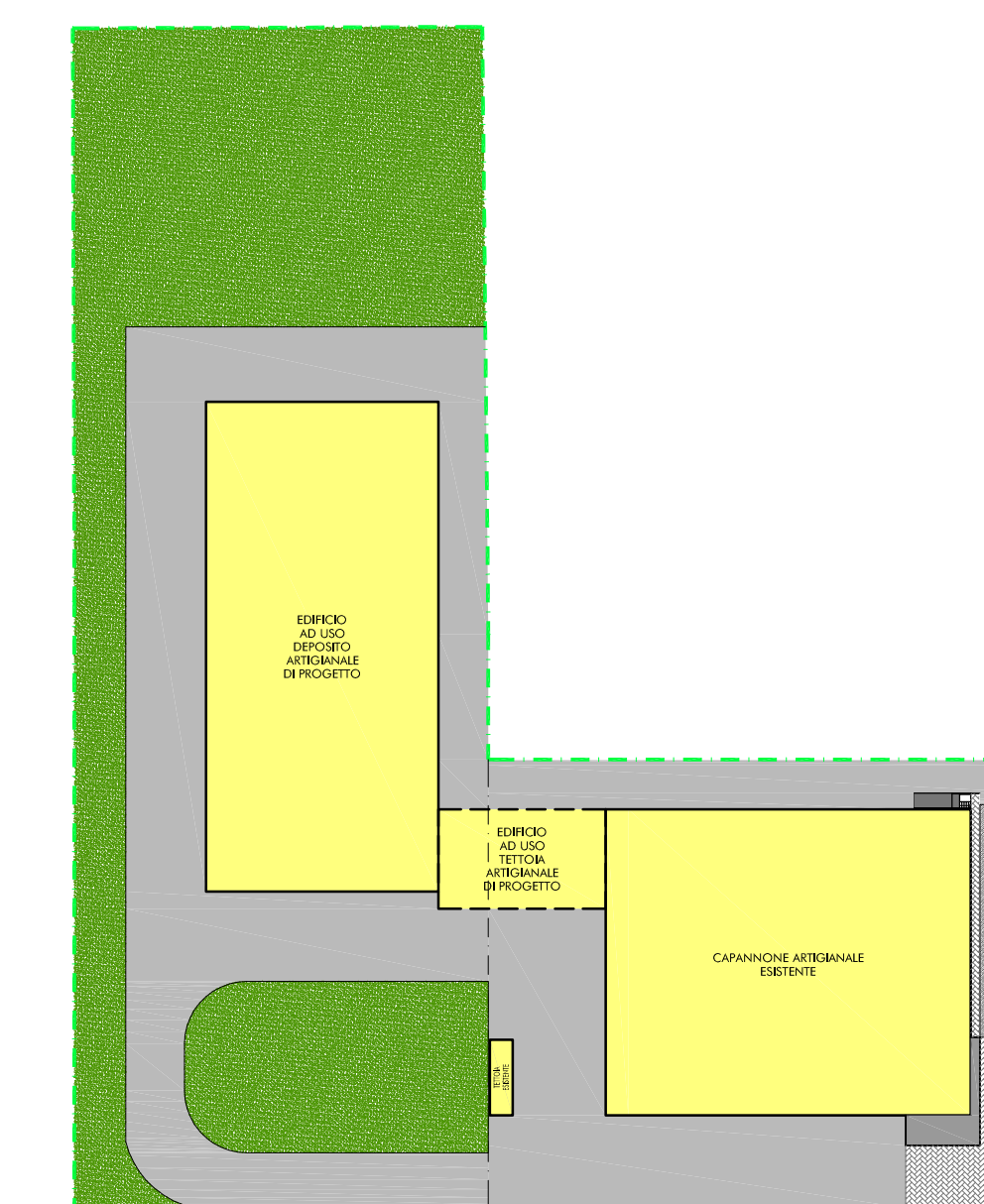


confine di proprietà

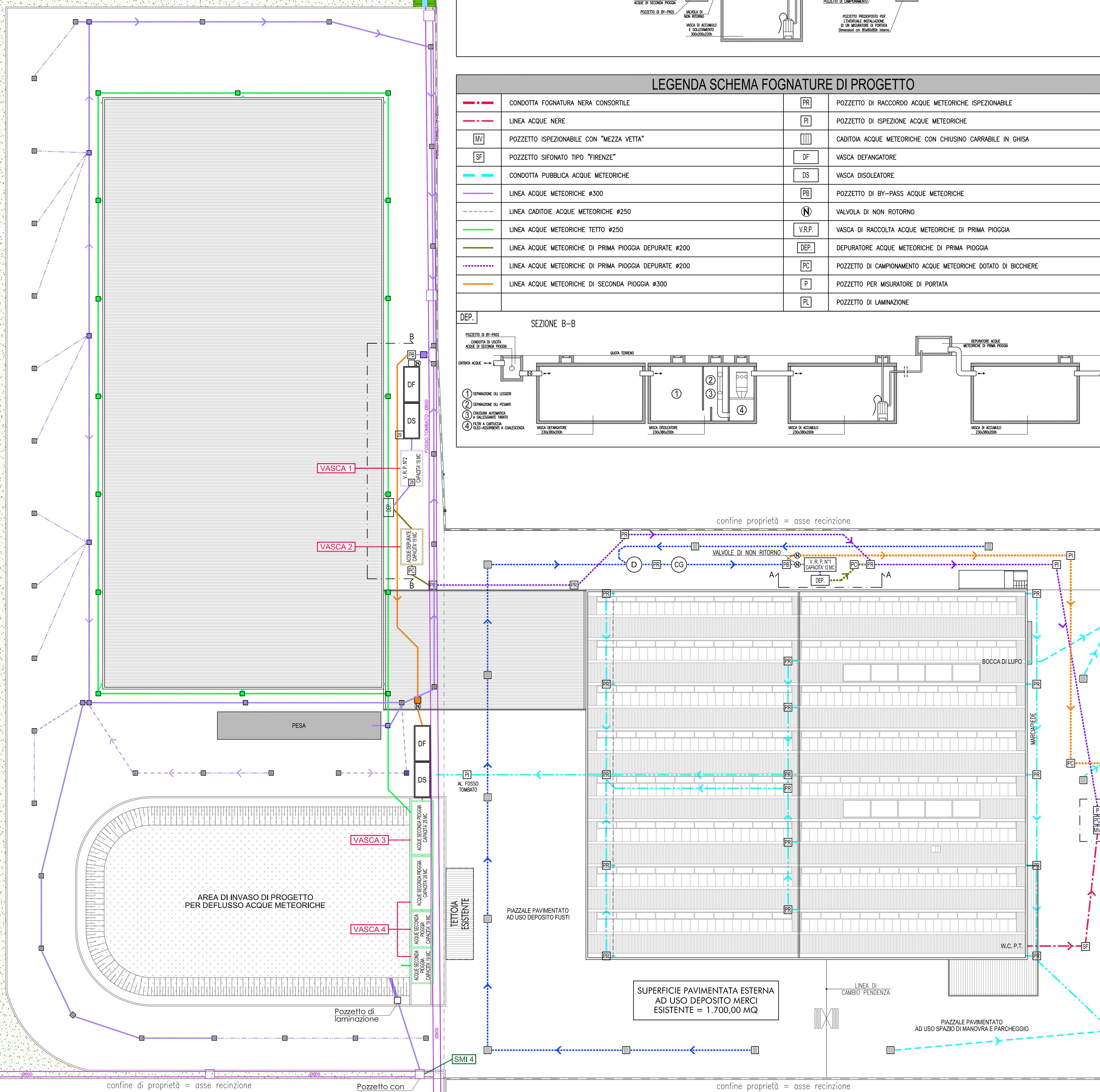
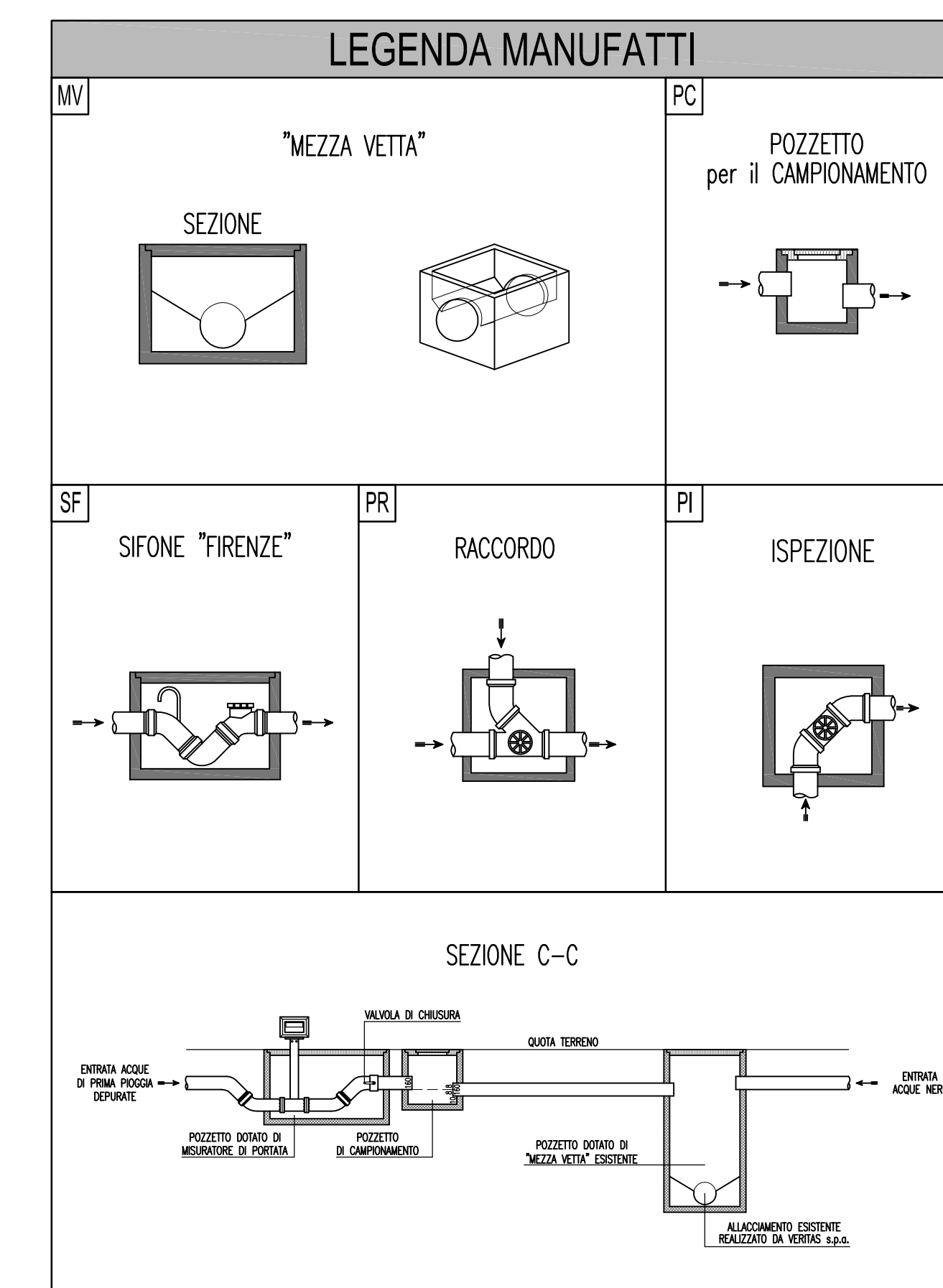
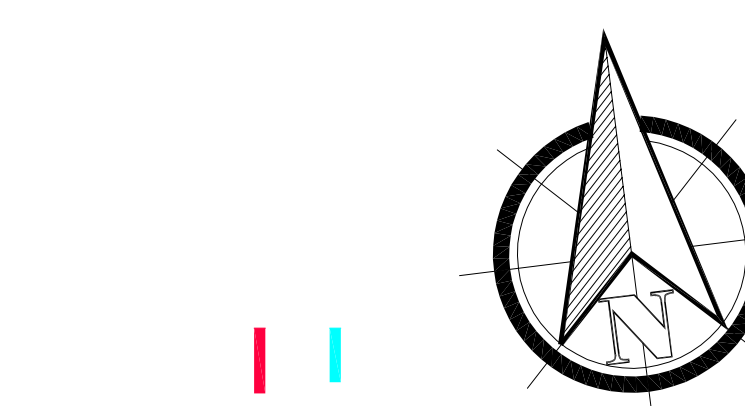
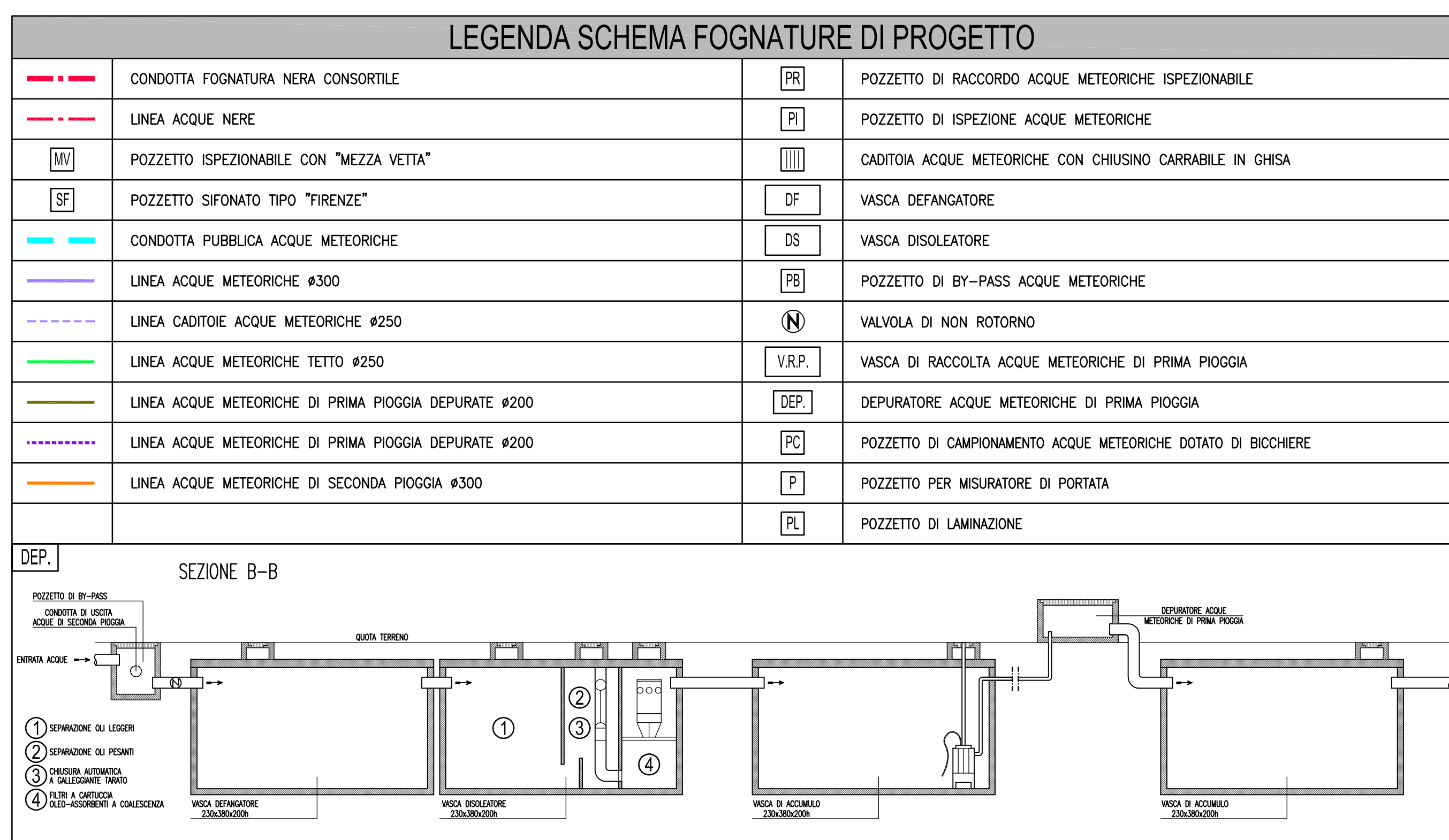


PLANIMETRIA GENERALE SUPERFICI SCOPERTE DI PROGETTO - Scala 1:1000



LEGENDA

■	A) SUPERFICIE COPERTA: mq 4.368,48
■	B) SUPERFICIE IMPERMEABILE: mq 350,45
■	C) SUPERFICIE IMPERMEABILE RACCOLTA ACQUE 1° PIOGGIA: mq 4.155,89 SUP. ESISTENTE = mq 1.509,49 - SUP. DI PROGETTO = mq 2.536,31
■	D) SUPERFICIE SEMI-PERMEABILE: mq 138,29
■	E) SUPERFICIE PERMEABILE: mq 4.223,68



PLANIMETRIA RETI DI SMALTIMENTO ACQUE NERE E METEORICHE DI PROGETTO - SCALA 1:200

VIA MAESTRI DEL LAVORO

COMUNE DI MIRA
CITTA' METROPOLITANA DI VENEZIA

PRATICA
RINNOVO DECRETO POLITICHE AMBIENTALI della PROVINCIA DI VENEZIA
Prot. n. 39293/10 del 30.06.2010 e S.M.I.

LAY-OUT degli IMPIANTI, delle ZONE di DEPOSITO e LAVORAZIONE IMBALLI, di DEPOSITO MATERIALI e RIFIUTI e della LINEA di RACCOLTA delle ACQUE METEORICHE FABBRICATO sito a MIRA (VE) in VIA MAESTRI DEL LAVORO n°25 DISTINTO CATASTALMENTE al FOGLIO 45 MAPPALE 269

TITOLO TAVOLA
PLANIMETRIA RETI di SMALTIMENTO ACQUE NERE e METEORICHE
TABELLE LEGENDA MANUFATTI e SCHEMA FOGNATURE

LA DITTA
"EUROVENETA FUSTI S.R.L."

Arch. ANTONIO GIOLO Arch. FLAVIO BUCCI

SPAZIO RISERVATO PER TIMBRI di RISCONTRO e/o AUTORIZZATIVI

COMMESSA/DIRECTORY	DATA	SCALE	TAVOLA
EDT/PRATICHE_AMMINISTRATIVE	SETTEMBRE 2019	1:200	4
RIFERIMENTO	REVISIONE	-	-
RINNOVO_DECRETO_AMBIENTALE/07004	SETTEMBRE 2019	-	-

architettando studio associato architetti Flavio Bucci e Antonio Giolo
30034 MIRA (VE) - Via Gramsci n°59 - Telefono e Telefax +39 041 4266203 - Info@stiamoarchitettando.it